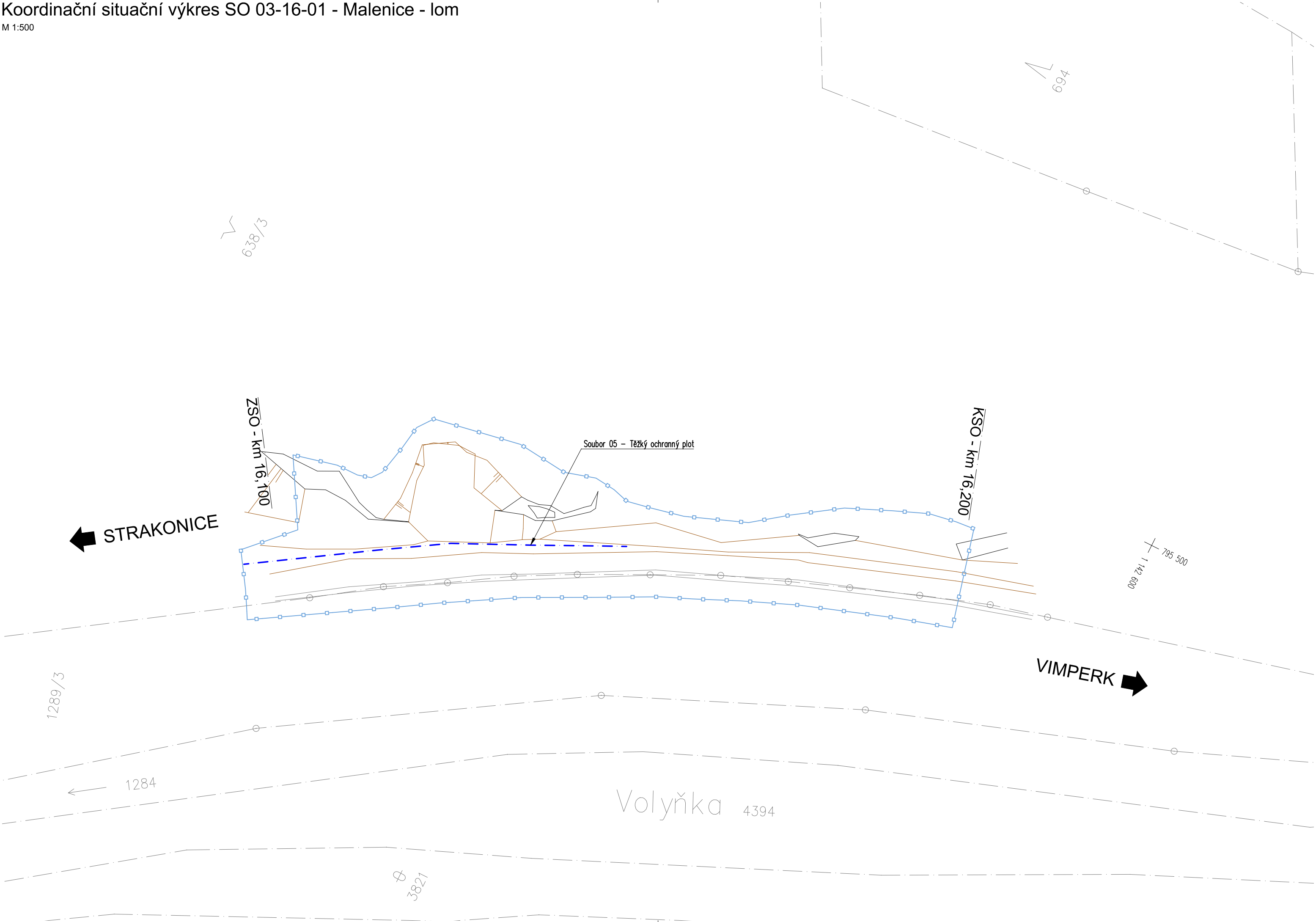


Koordinální situační výkres SO 03-16-01 - Malenice - lom

M 1:500



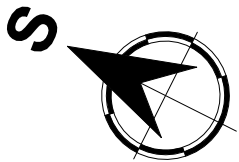
LEGENDA:

- SOUBOR 05 - Těžký ochranný plot
- Obvod stavby - hranice řešeného území
- Hranice pozemků katastru nemovitostí

SEZNAM ZKRATEK:

ZSO.....Začátek stavebního objektu
KSO.....Konec stavebního objektu

POZEMKY PŘÍMO DOTČENÉ STAVBOU			
pozemek par. č.	katastrální území	celková plocha pozemku dle KN	vlastníci, jiní oprávnění dle katastru nemovitostí
		m²	
638/3	Černětice	65 963	ERB invest s.r.o.
1289/3	Černětice	32 162	Správa železnic, s.o.




Souřadnicový systém JTSK, Výškový systém Bpv

Investor:



**SPRÁVA
ŽELEZNIC**

Správa železnic, státní organizace
Dlážděná 1003/7
110 00 Praha 1

Vypracoval: Ing. Stanislav Štábl		Zodp. projektant: Ing. Stanislav Štábl		Kontroloval: Ing. Miroslav Rykl		<div></div> <div>TÝM DOPRAVNÍHO INŽENÝRSTVÍ s.r.o. <i>Renaissance of Quality</i></div>	
Kraj: Jihočeský			Traťový úsek/Obec: STRAKONICE - VOLARY				
Investor SŽ s.o.; Dlážděná 1003/7; 110 00 Praha 1							
Akce: ZVÝŠENÍ STABILITY SKALNÍCH MASÍVŮ NA TRATI STRAKONICE-VOLARY, 1. STAVBA							
Objekt: SO 03-16-01 - Sanace skal v km 16,100 - 16,200 - Malenice - lom							Formát 3xA4
Část: Železniční spodek - sanace skalních svahů							Datum 03/2020
Obsah dokumentace: KOORDINAČNÍ SITUAČNÍ VÝKRES SO 03-16-01 - MALENICE - LOM							Účel DSP
							Č. zakázky 18/2018
						Změna	Č. kopie
						Měřítko 1:500	
						Část dokumentace C.3	Č. výkresu 3

POUŽITÍ DOKUMENTACE SE ŘÍDÍ PŘÍSLUŠNOU SMLOUVOU O DÍLO. KOPÍROVÁNÍ A ROZŠÍŘOVÁNÍ POUZE PO PÍSEMNÉM SOUHLASU ZPRACOVATELE ČÁSTI.